









Naturschutzgroßprojekt Ahr 2000






Abschlussbericht

Vertragsnaturschutz (2005)

Bewirtschaftungsauflagen Kulturlandschaftsprogramm

-  800 Extensive Ackernutzung
-  812 Extensive Grünlandnutzung ohne zeitliche Einschränkung
-  813 Extensive Weide- und Mähweidenutzung (max. 2 GVE)
-  814 Extensive Weide- und Mähweidenutzung (max. 4 GVE)
-  815 Extensive Wiesen- und Mähweidenutzung
-  820 Beweidung von Magerrasen und Heiden
-  821 Mahd von Magerrasen und Heiden
-  821 Mahd von Sümpfen, Mooren, Nasswiesen, Seggenrieden

Bewirtschaftungsauflagen für Kreis-, Bundes-, Landes- und NRW-Stiftungsflächen

-  A Extensive Bewirtschaftung von Frischwiesen und -weiden
-  B Extensive Bewirtschaftung von Magerwiesen und -weiden
-  C Extensive Bewirtschaftung von Feucht- und Nassbiotopen
-  D Befristete Ackernutzung
-  E Sonderpflege, Entbuschung / Mahd im Bedarfsfall

Bearbeitung: Kreis Euskirchen, ULB
Bearbeitungsstand: 02 / 2006



0 250 500 1.000 Meter
Darstellung auf der Grundlage der Deutschen Grundkarte des Landes NRW. Mit Genehmigung des Kreises Euskirchen vom 31.05.2001. Az.: 1009 / 01

